



# WinterZeit



HörnerDörfer

## Herzlich Willkommen

### Winter à la Hörnerdörfer

Nimm majestätische Berge, ein traumhaftes Alpenpanorama und fünf idyllische Bergdörfer. Verfeinere das Ganze mit erstklassigen Skigebieten, endlosen Loipen und glitzernden Panorama-Wanderwegen. Serviere es mit einem abwechslungsreichen Freizeitprogramm – voilà, so schmeckt Winterurlaub in den Hörnerdörfern.

Ob auf Skiern, mit Schneeschuhen, beim gemütlichen Winterspaziergang oder eingehüllt in Decken bei einer romantischen Kutschfahrt, überall spürst Du den besonderen Zauber der kalten Jahreszeit. Knirschender Schnee unter den Füßen, klare Bergluft, funkelnde Gipfel in der Sonne: Hier wird der Winter zu einem Erlebnis für alle Sinne.

Das Schönste daran: Viele unserer Touren und Angebote werden von ortskundigen Guides begleitet, die Dir ihre liebsten Plätze zeigen und spannende Geschichten über Land und Leute erzählen. So findest Du garantiert dein ganz persönliches Winter-Highlight – authentisch, herzlich und unvergesslich.

Erlebe den Winter à la Hörnerdörfer – natürlich, ursprünglich und mit einer Prise Bergzauber.



## Mobil. Auch ohne Auto.



### Mobil PassAllgäu

Mit dem Gästepass der Hörnerdörfer genießt Du viele Vorteile in der Region. Von ermäßigten Eintrittsen bis zu kostenfreien Erlebnissen. Besonders praktisch: Der MobilPass Allgäu ist bereits bei den Orten Fischen, Obermaiselstein, Bolsterlang und Balderschwang inklusive. Damit nutzt Du Bus und Bahn kostenfrei und bist bequem, nachhaltig und stressfrei unterwegs. Egal ob zum Skifahren, Winterwandern oder Bummeln. Mit dem Gästepass der Hörnerdörfer, dem sogenannten Allgäu Walser Pass und MobilPass bist Du immer flexibel und umweltfreundlich in und um die Hörnerdörfer auf Tour.

#### Bedeutung der Symbole

● Piste Blau – Leicht

⚙️ Einkehrmöglichkeit

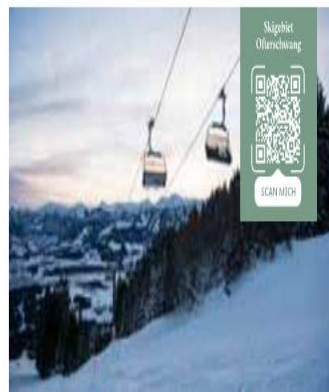
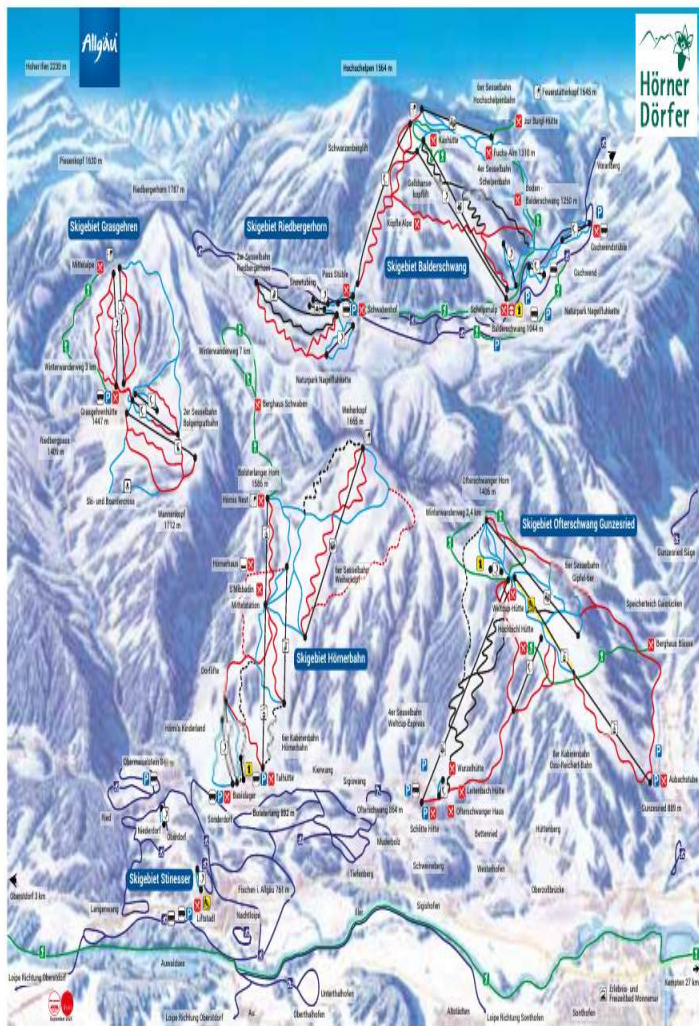
● Piste Rot – Mittel

● Piste Schwarz – Schwer

## Inhalt

- 04 Skigebiete
- 08 Skischulen
- 10 Langlaufen
- 16 WinterWandern
- 20 Schneeschuhtouren
- 22 Schneeschuh Leihmöglichkeiten
- 23 Naturverträglich unterwegs
- 24 Rodelspaß
- 26 Kutschfahrten
- 28 Fackelwanderungen
- 30 Eislaufen, Eisstockschießen und Pistenbully
- 32 Klausen & Bärbeltreiben
- 33 Funkenfeuer
- 35 Impressum






4,7 km 9,1 km 5,0 km

### Skigebiet Osterschwang

Das ausgezeichnete Familien-Skigebiet am Osterschwanger Horn bietet Wintersport für jeden Geschmack: Genuss-Skifahren auf der Märchenwiese, Tempo auf der Weltcup-Strecke oder Winterwandern auf dem Panoramaweg in 1.300 m Höhe. Abwechslungsreiche Pisten und urige Gastronomie mit regionaler Küche machen es zum beliebten Ziel.

→ [www.go-osterschwang.de](http://www.go-osterschwang.de)



8 km 5 km 4 km

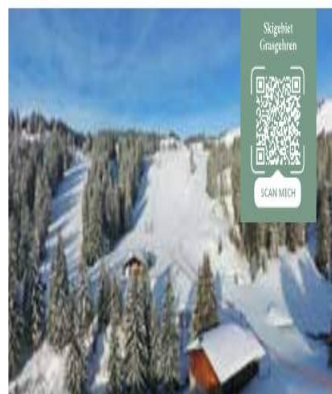
### Skigebiet Bolsterlang

Das Skigebiet der Hörnerbahn in Bolsterlang bietet Wintersport für jedes Niveau. Moderne Anlagen ermöglichen bequemen Zugang zu den Abfahrten. Verschneite Wälder und majestätische Gipfel bilden die Kulisse. Nach dem Skitag locken Hütten mit regionaler Küche und entspanntem Après-Ski. Natur, Sport und Erholung vereinen sich hier harmonisch.

→ [www.hoernerbahn.de](http://www.hoernerbahn.de)







● 3,1 km ● 8,0 km ● 3,5 km ☒

## Berg- & Naturerlebnis Riedbergerhorn-Grasgehren


Die Skigebiete am Fuße des Riedbergerhorns bieten Wintersport für jedes Alter: abwechslungsreiche Pisten in allen Schwierigkeitsgraden sorgen für Fahrspaß auf Ski und Snowboard. Besonders schneesicher ist das Skigebiet Grasgehren durch seine Lage im Höhenkessel. Insgesamt warten 18 Pistenkilometer. Familien freuen sich über den neuen Technik-Parcours als Herausforderung sowie die Wellenbahn beim Angerlift, wo die Maskottchen „Skitty“ und „Zimi“ aufeinandertreffen.

→ [www.riedbergerhorn.de](http://www.riedbergerhorn.de)



### Besonderheiten

Ski- und Boardercross, 3 km Winterwanderweg, Skischulen, 3 Berghütten, Skitty World, Snowtubing & Flutlicht im Skigebiet Riedbergerhorn.



● 15,9 km ● 14,2 km ● 5,0 km ☒

## Skigebiet Balderschwang

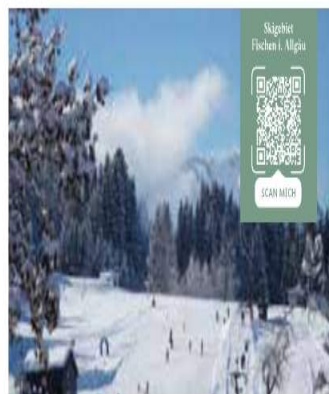
Das Skigebiet Balderschwang ist ein Winterparadies. Abwechslungsreiche Pisten, komfortable Lifte und das verschneite Hochtal mit dunklem Bergwald und schroffen Gipfeln bieten die perfekte Kulisse. Ob rasante Abfahrt, Snowtubing oder Familienschwung – danach warten Hütten mit regionaler Küche und entspanntem Après-Ski.

→ [www.skigebiet-balderschwang.de](http://www.skigebiet-balderschwang.de)



### Besonderheiten

Mini-Funpark, Skischulen und Kinderbetreuung, Winterwanderwege, Rennstrecke sowie 9 Hütten direkt an der Piste und 4 Verleihstationen.



● 0,5 km ☒

## Skigebiet Fischen

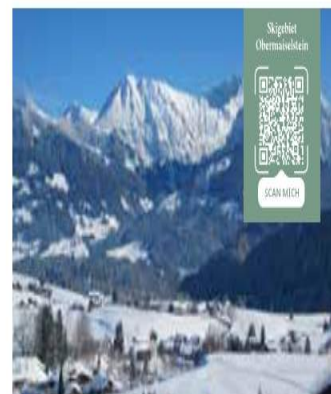
Der Stinesser Lift in Fischen ist ein charmanter Skilift mit entspanntem Ambiente. Sanfte Pisten sind nichts für Profs, doch ideal für alle, die es werden wollen. Anfänger finden hier ein perfektes Übungsgelände, Kinder bei ihren ersten Fahrversuchen bleiben stets im Blick. Auch der Ausblick lohnt: vom Grünen bis zu den Oberstdorfer Gipfeln, dazwischen schmiegt sich Fischen als Postkartendörfchen. Beim Abendrodeln im Flutlicht zeigt sich die Szenerie heimelig. Als „Hauslift“ schätzen ihn Gäste und Einheimische.

→ [www.stinesser-lifte.de](http://www.stinesser-lifte.de)



### Besonderheiten

Abendskifahren, Abendrodeln am beleuchteten Familienskilift.



● 0,5 km ● 0,5 km ☒

## Idealhanglift Obermaiselstein

Direkt oberhalb der Dorfmitte von Obermaiselstein führt der Idealhanglift zu sanften Hängen – ideal für Familien und Anfänger. Am Übungslift sammeln Kinder ihre ersten Skierfahrungen, betreut von der örtlichen Skischule und beobachtet von stolzen Eltern und Großeltern. Das übersichtliche Gelände und die familiäre Atmosphäre schaffen perfekte Bedingungen für entspannte Skitage und schnelle Lernfortschritte.



### Besonderheiten

Die nahegelegene Rodelbahn wird bei guten Schneeverhältnissen präpariert und bietet Spaß für Groß und Klein.

## Skischulen

Die Skischulen in den Hörnerdörfern bringen Dich sicher und mit viel Spaß auf die Piste.

### Fischen i. Allgäu

Skischule Hauber - Standort Fischen

→ 87538 Fischen

Tel: +49 8386 / 991082

[www.sport-hauber.de](http://www.sport-hauber.de)

### Ofterschwang

Wintersportschule Oberallgäu GmbH

Skischule Ofterschwang

→ 87527 Ofterschwang

Tel: +49 8321 / 7882933

[www.skischule-ofterschwang.de](http://www.skischule-ofterschwang.de)

### Mikas Skischule

→ 87544 Blaichach

Tel: +49 8321 / 674048

[www.mikas-skischule.de](http://www.mikas-skischule.de)

### Obermaiselstein

Skischule Grasgehren

→ 87538 Obermaiselstein

Tel: +49 8326 / 1795

[www.skischule-grasgehren-fischen.de](http://www.skischule-grasgehren-fischen.de)

### Bolsterlang

Erste Skischule Bolsterlang

→ 87538 Bolsterlang

Tel: +49 8326 / 17250

[www.erste-skischule-bolsterlang.de](http://www.erste-skischule-bolsterlang.de)

### Christians Skischule

→ 87538 Bolsterlang

Tel: +49 8326 / 366348

[www.christians-skischule.de](http://www.christians-skischule.de)

### Balderschwang

planetb Wintersport

→ 87538 Balderschwang

Tel: +49 8328 / 9249744

[www.planetb.info](http://www.planetb.info)

Schneesportschule Snowplus

→ 87538 Balderschwang

Tel: +49 8328 / 2100002

[www.snow-plus.info](http://www.snow-plus.info)

Schneesportschule Balderschwang

→ 87538 Balderschwang

Tel: +49 8328 / 338

[www.skischule-balderschwang.de](http://www.skischule-balderschwang.de)

Snowpark Riedbergerhorn

→ 87538 Balderschwang

Tel: +49 8328 / 338

[www.snowpark-riedbergerhorn.de](http://www.snowpark-riedbergerhorn.de)



# HörnerSchnee(S)pass

Der Skipass für 6 Skigebiete  
und Badespaß

Mit dem Mehrtages-Verbund-Skipass  
HörnerSchnee(S)pass kannst Du „hands free“ über  
alle Pisten carven.

Der Skipass ist ab 3 Tagen erhältlich in  
allen Hörnerdörfer-Skigebieten:

→ Balderschwang

→ Bolsterlang

→ Fischen

→ Grasgehren

→ Ofterschwang/Gunzesried

→ Obermaiselstein

### Wärmendes Extra

4 Stunden Badespaß inklusive  
(Wonnemar-Sonnhofen)



Erlebe einen unvergesslichen  
Winterurlaub für die ganze Familie in  
den Hörnerdörfern.



[www.hoernerschneepass.de](http://www.hoernerschneepass.de)





# Langlaufen

## Spuren auf der Loipe.

Über 100 km Loipen verbinden Fischen, Ofterschwang, Obermaiselstein und Bolsterlang. In Balderschwang lockt die 40 km Grenzlandloipe bis Hittisau. Klassisch oder Skating, tagsüber oder abends mit Flutlicht – traumhafte Strecken mit Alpenblick, kostenfrei mit dem Gästepass der Hörnerdörfer.



## Loipen in den Hörnerdörfern

**1 Berger Loipe** 37 hm 2,5 km

Schöne, sonnige Rundtour über die verschneiten Wiesen zwischen Bolgenach und Fischen-Berg mit kleiner „Berg-Etappe“. Die Berger Runde bietet herrliche Ausblicke ins obere Illertal und auf den Allgäuer Hauptkamm. Die Loipe ist bei entsprechender Schneelage sowohl klassisch als auch für Skating gespurt. Der Loipeneinstieg befindet sich in Fischen an der Kreuzung Achweg/Imbergweg. Es gibt eine Verbindungsloipe zur Fischinger Loipe „Grüner Weg“ neben der Beslerstraße und zum Loipennetz Obermaiselstein (ab Aumühle) und Bolsterlang (ab Restaurant Seehaus in Untermühllegg).

**2 Grüner Weg Loipe** 6 hm 6,5 km

Am westlichen Ortsrand von Fischen erwartet Dich mit der „Grüner Weg“-Loipe eine idyllische Runde für Genießer. Die abwechslungsreiche Strecke verläuft mit leichtem Gefälle von West nach Ost und bietet am östlichen Ende eine kleine, sanfte Steigung. Wer es lieber gemütlich mag, kann diesen Abschnitt einfach umfahren und bleibt auf der angenehm flachen Runde. Der Einstieg befindet sich in der Beslerstraße. Wenn es die Schneeverhältnisse erlauben, wird die Loipe klassisch und für Skating gespurt und hat Verbindungen zur Berger Loipe und nach Obermaiselstein.

**3 Thalhofer Loipe** 13 hm 1,8 km

Leichter Rundkurs zwischen Ober- und Unterthalhofen mit kleiner Steigung. Auf dem kleinen Rundkurs, der für Skating und klassischen Langlauf bei ausreichend Schnee gespurt wird, genießt man zwischen den beiden Fischinger Ortsteilen wunderbare Ausblicke auf das Rubihorn und die Hörnergruppe. Die Loipe verläuft in einer ebenen Wiese in direkter Nähe zum Illerdamm und hat Richtung Osten ein leichtes Gefälle bzw. eine kleine Steigung. Loipenanschluss möglich zur Eybachrunde und in das Sonthofener sowie Oberstdorfer Loipennetz.

**4 Nachtlangloipe am Sportplatz** 12 hm 1,5 km

Die Fischinger Flutlichtloipe mit leichten Steigungen eignet sich ideal für Anfänger und kurze Runden. Ob morgens, mittags oder abends, hier findet jeder die passende Zeit für eine Runde Langlauf oder Skaten. Einstieg direkt am Sportplatz in Fischen Der Rundkurs in der Ebene ist Dienstag, Mittwoch und Donnerstag von 18:00 bis 20:00 Uhr beleuchtet. Bei entsprechenden Temperaturen wird die Loipe beschneit. Bitte beachte, dass die Länge der Loipe abhängig von den Schneebedingungen variieren kann und gegebenenfalls verkürzt wird. Die Loipen-Nutzung ist von 21:00 Uhr bis 06:00 Uhr nicht nutzbar.

**5 Eybach Loipe** 6 hm 1,4 km

Wunderbare, einfache Genuss-Runde in der Ebene entlang der Iller im Ortsteil Fischen-Au. Die 1,4 km lange, sonnige Eybachrunde bietet eine wunderschöne Sicht auf das Rubihorn, den Allgäuer Hauptkamm und die Hörnergruppe. Auf der flachen Runde ist klassischer Langlauf wie auch Skating möglich, wenn die Schneelage es zulässt. Der Loipeneinstieg ist an der Illerbrücke in Fischen-Au gegenüber dem Eisplatz. Verbindungsloipen zur Thalhofer Loipe, Nachtlangloipe, Weidachrunde und ins Oberstdorfer Loipennetz über Schöllang, Reichenbach, Rubi sind vorhanden.

**6 Weidach Loipe** 18 hm 4,6 km

Langgestreckte, sonnige Loipenrunde zwischen Fischen und Langenwang. Die Loipe (klassisch und Skating bei ausreichend Schnee) startet im Weidach (Fischinger Kurpark), führt zwischen Iller und Bahnlinie Langenwang, endet mit einer Schleife in den Wiesen. Zurück nach Fischen auf gleichem Weg. Nach Überqueren der B19 über die Fußgängerampel Anschluss an Langenwanger Runde. Ein kurzer Fußweg über die Iller auf den Rubinger Steg verbindet mit dem Oberstdorfer Loipennetz.



## 9 Sonnenalp-Loipe Ofterschwang 15 hm 3,7 km

Die Sonnenalp-Loipe ist sowohl klassisch als auch für Skating gespurt und führt rund um das Tiefenberger Moos bei Ofterschwang, sowie über das Gelände des Golfplatzes Sonnenalp. Mit Anbindungen an das Loipennetz Bolsterlang und weiter nach Fischen lässt sich die Runde flexibel erweitern. Empfohlener Einstieg ist am Parkplatz im Ortsteil Tiefenberg. Entlang der Straße nach Muderholz gibt es weitere Parkmöglichkeiten.

Die Haubenegg-Loipe ist eine mittelschwere und landschaftlich reizvolle Runde oberhalb von Obermaiselstein. Sie startet direkt am Feuerwehrhaus mit einem deutlich spürbaren, steilen Anstieg, der sofort Kraft und Technik fordert. Danach führt die Strecke über abwechslungsreiche Abschnitte mit weiteren Steigungen und sanfteren Passagen, die ein harmonisches, aber sportlich anspruchsvolles Profil ergeben. Immer wieder öffnen sich schöne Ausblicke auf die umliegenden Berglandschaft, die jede Anstrengung belohnen und diese Loipe zu einem spannenden Erlebnis machen.

Die einfache Goldbach Loipe ist aufgrund ihrer Länge von nur ca. einem Kilometer und der zu bewältigenden ca. zehn Höhenmeter besonders für Anfänger geeignet. Dabei ist es egal, ob die ersten Versuche in der klassischen oder Skatingvariante erfolgen. Der Einstieg befindet sich direkt am Ortsausgang Richtung Obermaiselstein, am sogenannten „Goldbach“. Dort stehen auch einige kostenfreie Parkplätze zur Verfügung. Wer die ersten Schritte gemeistert hat und nun weitere Abenteuer nicht scheut, kann über den Anschluss die Kitzbichl Loipe nutzen. Von dort sind, wie oben beschrieben, weitere Loipen erreichbar.

## 7 Langenwanger Loipe 7 hm 2,3 km

Ebene und idyllische Runde nördlich des Fischer Ortssteils Langenwang. Der gut zweieinhalb Kilometer lange Rundkurs führt über breite, leicht begehbarer Wege und eignet sich hervorragend für Einsteiger sowie Genießer. Die Strecke verläuft durch lichten Wald, über sanfte Wiesen und bietet ruhige Ausblicke auf die Berglandschaft. So entsteht eine entspannte Atmosphäre, die ideal für kurze Auszeiten ist und zu einem genussvollen Naturerlebnis einlädt.

## 10 Oberdorf-Niederdorf-Loipe 118 hm 6,1 km

Die Oberdorf-Niederdorf-Loipe in Obermaiselstein ist eine teils anspruchsvolle, aber sehr abwechslungsreiche Runde, die mit mehreren Auf- und Abstiegen eine gute Kondition verlangt. Verschiedene Passagen durch offene Wiesen, kurze Waldstücke und ruhige Abschnitte sorgen für Vielfalt entlang der Strecke. Immer wieder öffnen sich großartige Ausblicke auf die umliegende Berglandschaft, die jede Anstrengung belohnen und zu kleinen Pausen einladen.

## 13 Kierwanger Loipe 70 hm 4,4 km

Die aussichtsreiche Runde verläuft über das Sonnenplateau von Bolsterlang. Die Wintersportart lässt sich hier – in der klassischen oder Skatingvariante, optimal mit traumhaften Ausblicken auf das Illertal, die Gipfel der Sonnenköpfe und die Oberstdorfer Berge verbinden. Die mit dem Schwierigkeitsgrad mittel erfasste Loipe führt, direkt unterhalb der Hörnerkette, über kurze Aufstiege und Abfahrten nach Kierwang und zwischen den Weilern Bauhof und Riedle zurück nach Bolsterlang. Für den Einstieg am Musikpavillon kann der kostenfreie Parkplatz am Restaurant Kitzbichl genutzt werden.

## 16 Untermühlegg Loipe 62 hm 2,8 km

Die mittelschwere Loipe führt über Obermühlegg und Riedle nach Dietrichs und von dort über eine etwas leichtere Verbindung zur Sonnenalp-Loipe. Dabei wird eine einmalige Landschaft durchquert. Da es vom Bolsterlanger Sonnenplateau ca. 62 Höhenmeter bergab geht, sollte eine gute Grundkenntnis der Technik vorhanden sein. Wird die Loipe als Rückweg nach Bolsterlang genutzt ist eine entsprechende Kondition gefragt, da es teils steil bergauf geht. Zur Untermühlegg Loipe gelangt man über die Kitzbichl- oder Goldbach Loipe. Alternativ erreicht man durch das Abbiegen in Riedle das Loipennetz rund um Fischen.

## 8 Dorfloipe Ofterschwang 25 hm 1,0 km

Von der Pfarrkirche St. Alexander in Ofterschwang führt der gegenüberliegende Moosweg nach Süden bis zum Ortsausgang (ca. 200 m). Hier beginnt die Loipe klassisch wie auch für Skating, rund um das kleine Moos. Bei ausreichender Schneelage besteht eine Verbindung zur Sonnenalprunde Richtung Muderholz. Eine kurze, leichte Einsteigerunde am südlichen Ortsrand von Ofterschwang mit herrlichem Blick auf die Allgäuer Alpen.

## 11 Ried Loipe 13 hm 1,7 km

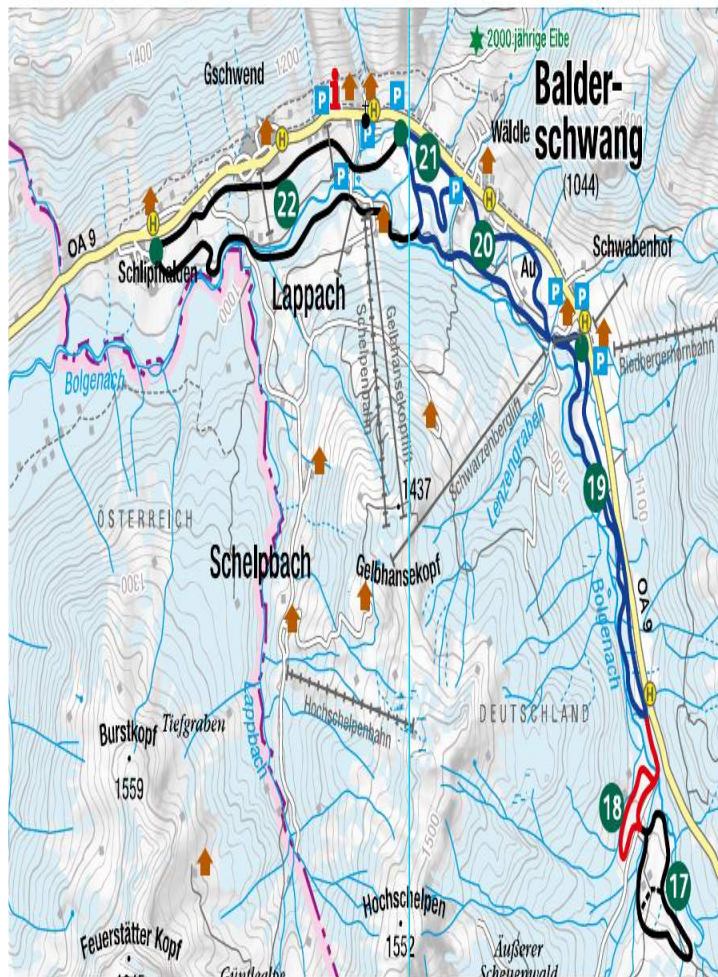
Die Ried-Loipe ist eine wunderschöne, kleine Talrunde unterhalb des markanten Hirschsprungs und führt inmitten der weitläufigen Rieder Wiesen durch eine ruhige, sonnige Winterlandschaft. Die Strecke eignet sich ideal für alle, die eine kurze, entspannte und naturnahe Runde genießen möchten. Sanfte Passagen, weite Blicke und die offene Lage machen diese Loipe zu einem besonderen Erlebnis, das sowohl Einsteiger als auch geübte Langläufer anspricht und zu ruhigen Momenten in der verschneiten Umgebung einlädt.

## 14 Kitzbichl Loipe 20 hm 1,4 km

Diese kurze, als einfach bis mittel deklarierte Runde, ist der perfekte Einstieg für alle Langläufer und die, die es noch werden wollen. Der Startpunkt befindet sich gegenüber des Kitzbichl und somit kann wieder der kostenfreie Parkplatz vor Ort genutzt werden. Am östlichen Ende der Runde gibt es zwei Möglichkeiten zur Ausweitung. Zum einen führt eine Verbindungsloipe vorbei an Obermühlegg und Dietrichs zur Sonnenalp-Loipe, zum anderen besteht die Möglichkeit über das Gelände des Golfplatzes Oberallgäu nach Fischen zu gelangen. Die zweite Option erfordert dabei einiges an Kondition.







## Loipen in Balderschwang

**17 Hintere Scheuenloipe** ⚡ 40 hm 🏂 3,8 km

Anspruchsvolle und landschaftlich sehr abwechslungsreiche Loipe, die sich mit größeren Steigungen und Gefälle an der Scheuen Alp entlangschlingt. Genieße währenddessen imposante Blicke auf den Scheuenwasserfall.

**18 Vordere Scheuenloipe** ⚡ 30 hm 🏂 1,7 km

Sportlicher Rundkurs für geübte Langläufer: Die abwechslungsreiche Loipe führt durch eine schöne leicht hügelige Landschaft mit deutlichen Anstiegen und Abfahrten und fordert Kondition sowie Technik und bietet Naturgenuss.

**19 Riedbergpassloipe** ⚡ 40 hm 🏂 4,0 km

Abwechslungsreiche Rundloipe entlang Passstraße und Bolgenach mit Blick ins Skigebiet Riedbergerhorn. Meist flach mit kurzer Steigung, ideal für Einsteiger. Tipp: Ein Einkehrschwung im Schwabenhof rundet die Runde ab.

**20 Waldeleipe** ⚡ 40 hm 🏂 4,1 km

Die schöne Rundloipe verläuft an der Bolgenach durch ruhigen Wald und bietet ein naturnahes Langläuferlebnis. Meist flach, mit kurzen Anstiegen und sanften Abfahrten, eignet sich auch ideal für Einsteiger und Genussläufer.

**21 Dorfloipe** ⚡ 19 hm 🏂 1,7 km

Die Dorfloipe beginnt im Ortszentrum und verläuft als kurzer Rundkurs zurück zum Ausgangspunkt. Mit flachem Profil ohne größere Anstiege eignet sie sich ideal für Anfänger und für Langläufer, die ihre Technik üben möchten.

**22 Gschwendloipe** ⚡ 115 hm 🏂 7,0 km

Die Loipe führt durch eine abwechslungsreiche, sanft hügelige Landschaft und bietet in ruhiger Atmosphäre bis zur deutsch-österreichischen Grenze immer wieder schöne Ausblicke auf die umliegende Natur, sowie Ruhe.



### Besonderheit

In Balderschwang erwarten Dich DSV-zertifizierte Loipen für jedes Niveau. Bestens beschilderte und vermessene Strecken sorgen für Orientierung und Sicherheit. Genieße unvergessliche Langläuferlebnisse – bei guter Schneelage sogar bis nach Hittisau. Tageskarten

erhältst Du direkt an den Loipen oder in der Gästeformation Balderschwang. Gäste der Hörnerdörfer nutzen die Loipen mit gültigem Allgäu-Walser-Pass kostenfrei.





# WinterWandern

Knirschender Schnee.

135 km Winterwanderwege führen durch die verschneiten Hörnerdörfer. Ein Highlight sind die Höhenwege auf 1.500 m, erreichbar mit den Bergbahnen. Ob allein oder geführt – Schnee, Bergluft und Ausblicke machen jede Tour zur Auszeit.



Hier geht's zur Übersicht der Winterwanderkarte und geführten Touren.



SCAN MICH

## 1 Winterwanderung von Fischen zum Iller-Ursprung

Die Tour startet am Eisplatz in Fischen-Au, führt über die Illerbrücke auf den Illerdamm bis zum Rubinger Steg. Danach geht es rechts zum Illerursprung, dann links durch den Wald nach Rubi und an der Kapelle vorbei zurück.

📍 9,5 km 🏔️ 115 m ⌚ 2:30 Std.

## 2 Winterwanderung Auwaldsee

Der Rundweg um den Auwaldsee in Fischen zeigt die stille Winterseite. Der leicht begehbare Weg führt durch frostige Wälder und am vereisten See entlang, wo sich Gipfel der Allgäuer Alpen spiegeln. Start: Parkplatz Fischen-Au.

📍 2,6 km 🏔️ 21 m ⌚ 1:00 Std.

## 3 Rundwanderweg ums Ofterschwanger Horn

Mit Weltcup-Express oder Ossi-Reichert-Bahn zur Bergstation am Ofterschwanger Horn. Der Winterwanderweg führt links um den Gipfel und endet wieder an der Bergstation.

📍 2,4 km 🏔️ 50 m ⌚ 0:45 Std.

## 4 Hochwieswegrunde

Ausgedehnter Spaziergang am Ortsrand von Ofterschwang auf präparierten Winterwanderwegen mit schöner Aussicht. Vom Weltcup-Express geht es über den Hochwiesweg nach Sigiswang und über die Ortsrunde zurück.

📍 3,6 km 🏔️ 100 m ⌚ 1:00 Std.

## 5 Winterwandern Aach

Vom Haus des Gastes Obermaiselstein zur neuen Kirche, links Hoistaig, nach 100 m rechts zum Bauhof. Weidachweg an der Bolgenach, Straße queren, über Amselweg nach Oberdorf und via Spöckwiese zurück.

📍 4,3 km 🏔️ 90 m ⌚ 1:30 Std.

## 6 Winterwandern zum Hirschsprung

Vom Haus des Gastes Obermaiselstein vorbei am Feuerwehrhaus zur Sturmannshöhle. Über den Sagenweg zum Hirschsprung, dann links nach Langenwang und über Bach und Niederdorf zurück.

📍 5,0 km 🏔️ 130 m ⌚ 2:00 Std.

## 7 Winterwanderweg - Hörnerbahn

Der präparierte Winterwanderweg beginnt an der Bergstation der Hörnerbahn, führt vorbei am Berghaus Schwaben in die Hochlagen des Bolgentals und bietet herrliche Weitblicke über Illertal und verschneite Gipfel der Allgäuer Alpen.

📍 6,9 km 🏔️ 227 m ⌚ 2:00 Std.



## 8 Winterwandern - Sonnenplateau

Vom Parkplatz Kitzbeichl Bolsterlang Richtung Kierwang, über Riedle und Bauhof vorbei nach Dietrichs. Weiter über Untermühlegg, kurzes Stelldück, durchs Drehkreuz und durch den Wald zurück.

📍 6,3 km 🏔️ 80 m ⌚ 1:45 Std.

## 9 Winterwandern zur Burgl-Hütte

Abwechslungsreicher Winterwanderweg in Balderschwang für Geübte: durch verschneite Wälder mit weiten Ausblicken, sonnigen Lichtungen und ruhigen Rastplätzen zum Genießen der Winterstille.

📍 6,3 km 🏔️ 413 m ⌚ 2:30 Std.

## 10 Winterwandern Höhenweg Balderschwang

Der Höhenweg „Sich zit long“ besticht mit Panoramablick und eignet sich ideal für Genießer, Spaziergänger und Entdecker, die winterliche Ruhe suchen. Themenstationen vermitteln Interessantes über die Region und Natur.

📍 5,4 km 🏔️ 112 m ⌚ 2:00 Std.

### Besonderheit

Die Winterwanderwege in den Hörnerdörfern sind abwechslungsreich, geräumt, gewalzt oder gestreut. Sie führen durch verschneite Landschaften, bieten Panorama, Erlebnisstationen, familienfreundliche Runden und teils Schlittenwege, teilweise über Bergbahnen erreichbar.

## Meditative Naturwanderung

- € 5,00 € pro Person
- mind. 2 Teilnehmer
- Anmeldung bis zum Vortag erforderlich unter  
Tel: +49 8326 / 36460 | E-Mail: [fischen@hoermerdoerfer.de](mailto:fischen@hoermerdoerfer.de)

## Wanderung rund um Fischen

- € 5,00 € pro Person
- mind. 2 Teilnehmer
- Anmeldung bis zum Vortag erforderlich unter  
Tel: +49 8326 / 36460 | E-Mail: [fischen@hoermerdoerfer.de](mailto:fischen@hoermerdoerfer.de)

## Panorama-Walk zur Wittelsbacher

- € 5,00 € pro Person
- mind. 2 Teilnehmer
- Anmeldung bis zum Vortag erforderlich unter  
Tel: +49 8321 / 82157 | E-Mail: [ofterschwang@hoermerdoerfer.de](mailto:ofterschwang@hoermerdoerfer.de)

## Mit dem Alpinium unterwegs auf Spurensuche

- kostenfrei
- mind. 5 Teilnehmer
- Anmeldung bis zum Vortag erforderlich unter  
Tel: +49 8326 / 277 | E-Mail: [obermaiselstein@hoermerdoerfer.de](mailto:obermaiselstein@hoermerdoerfer.de)

## Winterwanderung Obermaiselstein

- € 5,00 € pro Person
- mind. 2 Teilnehmer
- Anmeldung bis zum Vortag erforderlich unter  
Tel: +49 8326 / 277 | E-Mail: [obermaiselstein@hoermerdoerfer.de](mailto:obermaiselstein@hoermerdoerfer.de)

### → Unser Tipp

## für Deine Winterwanderung





# Schneeschuhtouren

Spuren im Schnee.

Schneeschuhwandern heißt: frischer Schnee, stille Landschaften und Natur pur. Geführte Touren in allen Schwierigkeitsgraden führen abseits der Wege. Ausrüstung gibt's vor Ort zum Leihen.



Hier geht's zur Übersicht der Schneeschuhtouren.



SCAN MICH

## Naturpark Schneeschuhtour

- € 30,00 € pro Person
- mind. 2 Teilnehmer
- Anmeldung bis zum Vortag erforderlich unter  
Tel: +49 8326 / 1056  
E-Mail: balderschwang@hoernerdoerfer.de

## Schneeschuh-Schnuppertour in Balderschwang

- € 20,00 € pro Person
- mind. 2 Teilnehmer
- Anmeldung bis zum Vortag erforderlich unter  
Tel: +49 8326 / 1056  
E-Mail: balderschwang@hoernerdoerfer.de

## Schneeschuh-Schnuppertour Grasgehren

- € 20,00 € pro Person
- mind. 2 Teilnehmer
- Anmeldung erforderlich unter Tel: +49 8326 / 1795  
E-Mail: info@skischule-grasgehren.de

## Schneeschuhtour Fischen

- € 20,00 € pro Person
- mind. 2 Teilnehmer
- Anmeldung bis zum Vortag erforderlich unter  
Tel: +49 8326 / 36460  
E-Mail: fischen@hoernerdoerfer.de

## 2-Hörner Schneeschuhtour

- € 25,00 € pro Person inkl. Bergbahnticket
- mind. 2 Teilnehmer
- Anmeldung bis zum Vortag erforderlich unter  
Tel: +49 8321 / 82157  
E-Mail: afterschwang@hoernerdoerfer.de

→ Unser Tipp

für Deine Schneeschuhtour

Bei den geführten Schneeschuhtouren bekommst Du die Schneeschuhe immer von gestellt – Du musst Dich also um nichts kümmern. Wichtig ist aber, dass Du trotzdem winterfest ausgestattet bist: Trage am besten knöchelhohe Wanderschuhe oder stabile Winterstiefel, dazu eine Softshell-Hose oder Skihose und nimm Dir unbedingt genug zu trinken mit. Wenn Du eigene Schneeschuhe hast, kannst Du das bei der Anmeldung einfach angeben und selbstverständlich Deine eigenen verwenden.



## Schneeschuh Leihmöglichkeiten

Für Dein Winterabenteuer findest Du hier passende Schneeschuh-Verleihe für die Ausrüstung:

### Fischen i. Allgäu

Alpintrekker  
→ Mit Anmeldung  
Tel: +49 8326 / 2693011  
www.alpintrekker.de

### Skiverleih Allgäu

→ Mit Anmeldung  
Tel: +49 8326 / 3844810  
www.skiverleih-allgaeu.de

### Ofterschwang

Wintersportschule Oberallgäu GmbH  
→ Mit Anmeldung  
Tel: +49 8321 / 7882933  
www.skischule-ofterschwang.de

### Alpinschule Alpine Zeiten

→ Mit Anmeldung  
Tel: +49 179 / 7387540  
Tel: +49 178 / 3278968  
www.alpinezeiten.de

### Obermaiselstein

Skischule Grasgehren  
→ Mit Anmeldung  
Tel: +49 8326 / 1795  
www.skischule-grasgehren-fischen.de

### Bolsterlang

Sport Speiser  
→ Mit Anmeldung  
Tel: +49 8326 / 38058  
www.sport-shop-speiser.de

### Balderschwang

Luggi Endrös  
→ Mit Anmeldung  
Tel: +49 8328 / 1047  
www.endroes.com

### planetb Wintersport

→ Mit Anmeldung  
Tel: +49 8328 / 9249744  
www.planetb.info

### Schneesportschule Snowplus

→ Mit Anmeldung  
Tel: +49 8328 / 2100002  
www.snow-plus.info



## Naturverträglich unterwegs im Winterwunderland

Entdecke die verschneite Bergwelt der Hainerdörfer auf leisen Sohlen – beim Schneeschuhwandern im Naturpark Nagelfluhkette. Auf den ausgewiesenen, naturverträglichen Routen rund um Obermaiselstein, Bolsterlang, Ofterschwang, Fischen und Balderschwang kannst Du die winterliche Ruhe genießen und gleichzeitig Rücksicht auf die Natur nehmen. Bleib auf den markierten Wegen und achte auf die Hinweisschilder des Naturparks – so schützt Du die sensiblen Lebensräume unserer Wildtiere.



Meine Infos und  
Routenvorschläge  
findest Du hier.



SCAN MICH

## Wichtig für Deine Planung

### → Deine Verantwortung – kurz & knapp

Check vor jeder Tour den regionalen Lawinenlagebericht.  
Nimm immer Deine Lawinenausrüstung mit: LSV-Gerät, Lawinenschaufel, Sonde.  
Führe Hunde an der Leine und bleibe auf den ausgewiesenen Wegen.  
Nicht jeder Sommerweg ist im Winter geeignet: Informiere Dich über „naturverträgliche Schneeschuhrouten“.  
Bitte meide möglichst Dämmerungsstunden.

### → Warum das wichtig ist!

Der Winter ist eine harte Zeit für viele Wildtiere: Kälte, wenig Nahrung und Wasserknappheit setzen ihnen zu. Jede Störung, z. B. durch einen freilaufenden Hund oder einen Weg im falschen Gebiet, kann für sie überlebenswichtig sein.

- Gämse: reagieren bereits auf Bewegung aus 300 m Entfernung.
- Auerhuhn & Birkhuhn: sehr empfindlich bei Störungen im Winterwald.

Durch umsichtiges Verhalten schaffst Du als Schneeschuhgänger oder Schneeschuhgängerin ein Umfeld, in dem Tiere ihren Rückzugsraum behalten können.

### → Schutzgebiete im Überblick

Ämtliche Wildschutzgebiete:  
gesetzlich verankert, oft mit Betretungsverboten.  
Wald-Wild-Schongebiete:  
freiwillig ausgewiesen zur Schonung der Tiere - Schneeschuhgehen dort ist es eher nicht naturverträglich.  
Wildruhezonen (z. B. im Voralberg):  
ausschließlich auf ausgewiesenen Routen betretbar.





# Rodelspaß

Für Groß und Klein.

In den Hörnerdörfern warten zahlreiche Rodelstrecken für Groß und Klein. Von leichten Familienhügeln bis zu sportlichen Abfahrten, hier kommt jeder auf seine Kosten. Viele Wege sind leicht erreichbar und ideal für einen Ausflug im Schnee.



## Stinesser Fischen

🕒 9:00 - 16:00 Uhr | Täglich

€ Kostenfrei

📍 Familien-Skilift Stinesser | Direkt an der B19

→ **Besonderheit:**

Abendrodeln Freitag ab 17 Uhr  
Mit Spezialschlitzen auf der Piste

## Weltcup-Express Ofterschwang

🕒 8:30 - 16:00 Uhr | Täglich

€ ab 18,00 €

📍 Talstation Weltcup-Express | Panoramaweg 9 | 87527 Ofterschwang

📍 Talstation Ossi-Reichert-Bahn | Am Aubach 20 | 87544 Blaiachach

→ **Besonderheit:**

Leihschlitten vor Ort

## Idealhanglift Obermaiselstein

🕒 14:00 - 16:00 Uhr | Täglich

In den Ferien: 10:00 - 16:00 Uhr | Täglich

€ ab 7,00 €

📍 Idealhanglift Obermaiselstein | Goldbach/Niederdorf

→ **Besonderheit:**

Aufstieg nur zu Fuß möglich  
Rodel müssen selbst mitgebracht werden

## Gschwend II Balderschwang

🕒 10:00 - 15:00 Uhr | Täglich

€ Lift + Rodel: 7,50 €  
Rodel: 4,00 €

📍 Gschwend II Balderschwang

→ **Besonderheit:**

Nur mit Leihschlitten nutzbar

## Snowtubing Riedbergerhorn

🕒 15:30 - 17:30 Uhr (je nach Schneelage)  
Freitag - Sonntag

€ 13,00 € pro Person

📍 Riedberghornlift Balderschwang

→ **Besonderheit:**

Snowubes werden gestellt  
Helmpflicht  
Helm/Skibrille müssen selbst mitgebracht werden



# Pferdekutschfahrten

## Romantische Ausfahrt.

Romantik pur: Bei Winter-Pferdekutschfahrten durch die verschneite Landschaft der Hörnerdörfer lässt sich die Winteridylle mit Pferdeschnauben genießen.



→ Hier geht's zur Übersicht der Pferdekutschfahrten.



SCAN MICH

## Kutscher in den Hörnerdörfern im Allgäu

- A. Aigner  
Maderthalm | Fischen i. Allgäu  
Tel: +49 8326 / 2451204
- H. Althaus  
Oberthalhofen | Fischen i. Allgäu  
Tel: +49 8326 / 7383
- C. Seidel  
Berg | Fischen i. Allgäu  
Tel: +49 8326 / 9771  
Tel: +49 151 / 20635079
- Fohlenhof Wenz  
Bolsterlang  
Tel: +49 8326 / 385816
- B. Müller  
Obermaiselstein  
Tel: +49 170 / 8100318
- M. Schelling  
Balderschwang  
Tel: +43 664 / 3037239

## Pferdekutschfahrten Fischen

- € ab 25,00 € pro Erw. (ab 14 Jahre) | ab 12,50 € pro Kind (ab 3 Jahre)
- ♿ mind. 4 Vollzahler
- 📍 Gästeformation Fischen | Anmeldung bis zum Vortag persönlich in der Gästeformation Fischen. Reservierungen können nicht entgegen genommen werden.

## Pferdekutschfahrten Obermaiselstein

- € ab 25,00 € pro Erw. (ab 14 Jahre) | ab 12,50 € pro Kind (ab 3 Jahre)
- ♿ mind. 4 Vollzahler
- 📍 Gästeformation Obermaiselstein  
Anmeldung erforderlich unter Tel: +49 8326 / 277  
E-Mail: obermaiselstein@hoernerdoerfer.de

## Pferdekutschfahrten Bolsterlang

- € ab 25,00 € pro Erw. (ab 14 Jahre) | ab 12,50 € pro Kind (ab 3 Jahre)
- ♿ mind. 4 Vollzahler
- 📍 Gästeformation Bolsterlang  
Anmeldung erforderlich unter Tel: +49 8326 / 8314  
E-Mail: bolsterlang@hoernerdoerfer.de

## Pferdekutschfahrten Balderschwang

- € ab 20,00 € pro Erw. (ab 18 Jahre) | ab 15,00 € pro Jug. (ab 14 Jahre) | ab 10,00 € pro Kind (ab 3 Jahre)
- ♿ mind. 4 Vollzahler
- 📍 Anmeldung erforderlich unter Tel: +43 664 / 3037239





# Fackelwanderungen

Mit Fackel und Laterne.

Im Schein von Fackeln und Laternen wird die winterliche Landschaft zu einem besonderen Erlebnis. Knirschender Schnee, tanzende Schatten und der Zauber der Nacht machen diese Wanderung zu einem Highlight für Jung und Alt – der perfekte Ausklang eines Wintertages.



Hier geht's zum  
Veranstaltungs-  
kalender.



SCAN MICH

## Stimmungsvolle Fackelwanderung rund um Fischen

📍 Gästeinformation Fischen

€ 5,00 € pro Person | Kinder bis 13 Jahre frei

🕒 mind. 2 Teilnehmer | Ab 6 Jahre | Anmeldung erforderlich unter  
Tel: +49 8326 / 36460 E-Mail: fischen@hoernerdoerfer.de

## Fackelwanderung für die ganze Familie

📍 Parkplatz Kitzbichl Bolsterlang

€ 9,00 € pro Person | inkl. Fackel, Erinnerungstasse und 1x Füllung

🕒 Anmeldung erforderlich unter Tel: +49 8326 / 8314  
E-Mail: bolsterlang@hoernerdoerfer.de

## Zauberhafte Fackelwanderung

📍 Gästeinformation Obermaiselstein

€ 8,00 € pro Erw. | 4,00 € pro Kind | inkl. Erinnerungstasse und 1x Füllung

🕒 Anmeldung erforderlich unter Tel: +49 8326 / 277  
E-Mail: obermaiselstein@hoernerdoerfer.de

## Fackelwanderung mit Einkehr im Schwabenhof

📍 Gästeinformation Balderschwang

€ 10,00 € pro Person | zzgl. Einkehr

🕒 Anmeldung erforderlich unter Tel: +43 664 / 3037239  
E-Mail: balderschwang@hoernerdoerfer.de

## Laternenwanderung über den Sagenweg

📍 Parkplatz Hirschsprung

€ 15,00 € pro Person | inkl. Laterne

🕒 mind. 4 Teilnehmer | Anmeldung erforderlich unter Tel: +49 8326 / 277  
E-Mail: obermaiselstein@hoernerdoerfer.de

→ Unser Tipp

## Kinderfackelwanderung

📍 Gästeinformation Obermaiselstein

€ 6,00 € pro Person | 3,00 € pro Kind  
inkl. Erinnerungstasse und 1x Füllung  
Anmeldung erforderlich unter  
Tel: +49 8326 / 277 | E-Mail:  
obermaiselstein@hoernerdoerfer.de



## Silvesterfackelläufe

→ Silvester-Fackellauf in Obermaiselstein

📍 Startpunkt Herrenberg oberhalb der Wasserreserie

€ 3,50 € pro Fackel

🕒 Abholung Fackel bei Pension Alpenrose. Im Anschluss gemütliches Beisammensein am Kindergarten mit Verpflegung.

→ Silvesterski-Fackellauf in Ofterschwang

📍 Treffpunkt an der Leitenbachhütte | gemeinsame Fahrt mit dem Weltcup-Express

€ 38,00 € pro Skipass

🕒 Eigene Skier nötig. Kinder unter 12 Jahren nur in Begleitung eines Erwachsenen. Im Anschluss gemütliches Beisammensein an der Leitenbachhütte mit Verpflegung.

→ Silvester-Fackellauf in Fischen

📍 Treffpunkt in den jeweiligen Ortsteilen

€ Kostenfrei

🕒 Sternförmiger Marsch aus den Ortsteilen nach Fischen zum Kurpark. Im Anschluss gemütliches Beisammensein mit Bewirtung durch den Skiclub Fischen.

# Eislaufen, Eisstockschießen und Pistenbully

Aufs Eis gekommen.

In Fischen bietet der Natureisplatz die perfekte Gelegenheit für Pirouetten auf Schlittschuhen oder frühliches Eisstockschießen – Schlittschuhe und Eisstöcke können vor Ort ausgeliehen werden, für Gäste mit Gästepass der Hörnerdörfer sogar kostenlos. In Obermaiselstein dreht sich alles ums Eisstockschießen, ein geselliger Wettbewerb voller Spaß für die ganze Familie. Beide Aktivitäten sind natürlich witterungsabhängig.



🕒 Dez. - März: 14:00 - 17:00 Uhr | Täglich  
Ferienzeit: 10:00 - 17:00 Uhr | Täglich

€ Benutzung frei  
Schlittschuhe: 2,00 € pro Person / 1,00 € pro Kind

## Natureisplatz Fischen

Eislaufen mit Blick aufs Rubihorn – kostenlos für alle Gäste mit Hörnerdörfer Allgäu-Walser-Pass. Auch Schlittschuhe können gratis ausgeliehen werden (passende Größen vorausgesetzt). Einfach den Pass mitbringen und loslegen! Fürs leibliche Wohl sorgt der Eis-Sport-Club Fischen.



### Besonderheiten

Öffnung nur bei entsprechender Eislage.  
Das Tragen eines Rad- oder Skihelms wird empfohlen.



## Eisstock-Standschießen

- 📍 Natureisplatz Fischen - direkt an der Illerbrücke in Fischen-Au
- € Leihgebühr Eisstock 2,00 € pro Person / 1,00 € pro Kind
- 🕒 Ohne Anmeldung. Nur bei ausreichender Eislage.

## Eisstock-Standschießen

- 📍 Eisstockplatz am Sportplatz Obermaiselstein
- € 4,00 € pro Person
- 🕒 Anmeldung erforderlich unter [obermaiselstein@hoernerdoerfer.de](mailto:obermaiselstein@hoernerdoerfer.de)



## Pistenbully Co Pilot

- 📍 Bergbahnen Grasgehren | Riedbergpass 1 | 87538 Obermaiselstein
- € 70,00 € pro Erw. | 99,00 € pro Erw. + Kind
- 🕒 Anmeldung erforderlich unter [info@grasgehren.de](mailto:info@grasgehren.de)

## Pistenwalzen- und Seilbahnbesichtigung

- 📍 Schelpenbahn Balderschwang | Dorf 84 | 87538 Balderschwang
- € 16,00 € pro Person | unter 16 Jahren frei | Nur Barzahlung
- 🕒 Anmeldung erforderlich unter [info@skigebiet-balderschwang.de](mailto:info@skigebiet-balderschwang.de)



## Klausen & Bärbel

Brauchtum im Winter erleben.

In den Hörnerdörfern vertreiben die Klausen und Bärbel im Winter die Geister des alten Jahres. Mit traditioneller Maske, Lärm und Schellen ziehen sie durch die Dörfer – ein beeindruckendes Spektakel voller Brauchtum, Spaß und winterlicher Stimmung für die ganze Familie.



4. Dezember | Bärbeltreiben

5. / 6. Dezember | Klausentreiben

### Klausen & Bärbeltreiben

Am 4. Dezember beginnt die wilde Zeit in den Hörnerdörfern: Die „Bärbla“, junge Frauen in alten Kleidern und mit selbstgemachten, moos- oder tannenzapfenbeklebten Masken, ziehen durch die Straßen. Mit ihren Ruten vertreiben sie symbolisch die bösen Geister und bringen Fruchtbarkeit und Glück ins Haus.

In den darauffolgenden Nächten übernehmen die Klausen: Junge Männer in zotteligen Fellen, mit furchteinflößenden Masken, schweren Glocken und lautem Schellenlärm. Mit ihrem wilden Treiben jagen sie Dämonen und dunkle Gestalten aus den Dörfern. Ein schaurig-schönes Spektakel, das man mit Respekt, aber auch mit Staunen erleben sollte.

## Funkenfeuer

Tradition erleben und Winterzauber spüren.

Am ersten Sonntag nach Aschermittwoch lodern in den Hörnerdörfern die traditionellen Funkenfeuer. Meterhohe Holztürme werden errichtet und am Abend entzündet – ganz oben hängt eine Lumpenpuppe, die symbolisch den Winter verkörpert. Wenn die Flammen sie verschlingen, feiern Jung und Alt den Sieg des Frühlings über die kalte Jahreszeit. Bei Glühwein, Punsch und süßen Funkenküchle genießt man das wärmende Feuer und stimmt sich auf den Frühling ein.



Hier geht's zu den Terminen.



SCAN MITCH

## Funkensamstag

9 Obermaiselstein-Oberdorf

## Funkensonntag

- 9 Bolsterlang Talstation Hörnerbahn
- 9 Fischen-Maderhalm (Stiesser Skilift)
- 9 Fischen-Langenwang (Hatteberg)
- 9 Fischen-Oberthalhofen (Richtung Schällang)
- 9 Ofterschwang (Hochwiesweg)
- 9 Hüttenberg
- 9 Sigishofen
- 9 Tiefenberg
- 9 Balderschwang (Feuerwehrhaus)



# Herrlich. Ehrlich.

## Impressum

### Herausgeber:

Tourismus Hörnerdörfer GmbH

### Konzeption, Layout und Gestaltung:


Tourismus Hörnerdörfer GmbH

### Druck:

Offset/Naturpapier weiß, FSC

### Fotos:

© Tourismus Hörnerdörfer GmbH | © Frithjof Kjer | © Sunkid GmbH - Oskar Enander | © Hubertus  
 © Skigebiet Balderschwang | © Anja Worschech | © Denise Klein | © Funkenstammtisch Oberstdorf  
 © Neumann Grafik | © Freepik | © Pixabay



Tourismus Hörnerdörfer GmbH  
 Am Anger 15

87538 Fischen i. Allgäu

Tel. +49 8326 / 3646-0

info@hoernerdoerfer.de

www.hoernerdoerfer.de



HörnerDörfer

